





PLIK WIDOK POMIARY WYSZUKIWANIA

pol Skala: 2000

Zawartość mapy



*działka 970 zostanie podzielona  
na 970/1, 970/2 i 970/3*















**MIEJSCOWY PLAN ZAGOSPODAROWANIA  
PRZESTRZENNEGO TERENU POŁOŻONEGO  
W OBRĘBIE LICHEN, GMINA STRZELCE KRAJEŃSKIE**






**ZAŁĄCZNIK NR 1 - RYSUNEK PLANU  
DO UCHWAŁY NR LIII/391/10  
RADY MIEJSKIEJ W STRZELCACH KRAJEŃSKICH  
Z DNIA 27 MAJA 2010 ROKU**

**LEGENDA:**

**USTALENIA PALNU:**

-  GRANICA OBSZARU OBJĘTEGO MIEJSCOWYM PLANEM ZAGOSPODAROWANIA PRZESTRZENNEGO
-  LINIA ROZGRANICZAJĄCA TERENY O RÓŻNYM SPOSOBIE UŻYTKOWANIA
-  PROPONOWANY PODZIAŁ NA DZIAŁKI
-  NIEPRZEKRACZALNA LINIA ZABUDOWY
-  OBOWIĄZUJĄCA LINIA ZABUDOWY
-  **ZC** TERENY CMENTARZA KOMUNALNEGO
-  **K/ZC** TERENY CMENTARZA KOMUNALNEGO I OBSŁUGI KOMUNIKACYJNEJ
-  **U** TERENY USŁUG NIEUCIĄŻLIWYCH
-  **US/ZP** TERENY USŁUG SPORTU I REKREACJI ORAZ ZIELENI UPORZĄDKOWANEJ
-  **KDD** TERENY DRÓG PUBLICZNYCH
-  **KDW** TERENY DRÓG WEWNĘTRZNYCH
-  **E** TERENY INFRASTRUKTURY ELEKTROENERGETYCZNEJ




**OZNACZENIA INFORMACYJNE:**

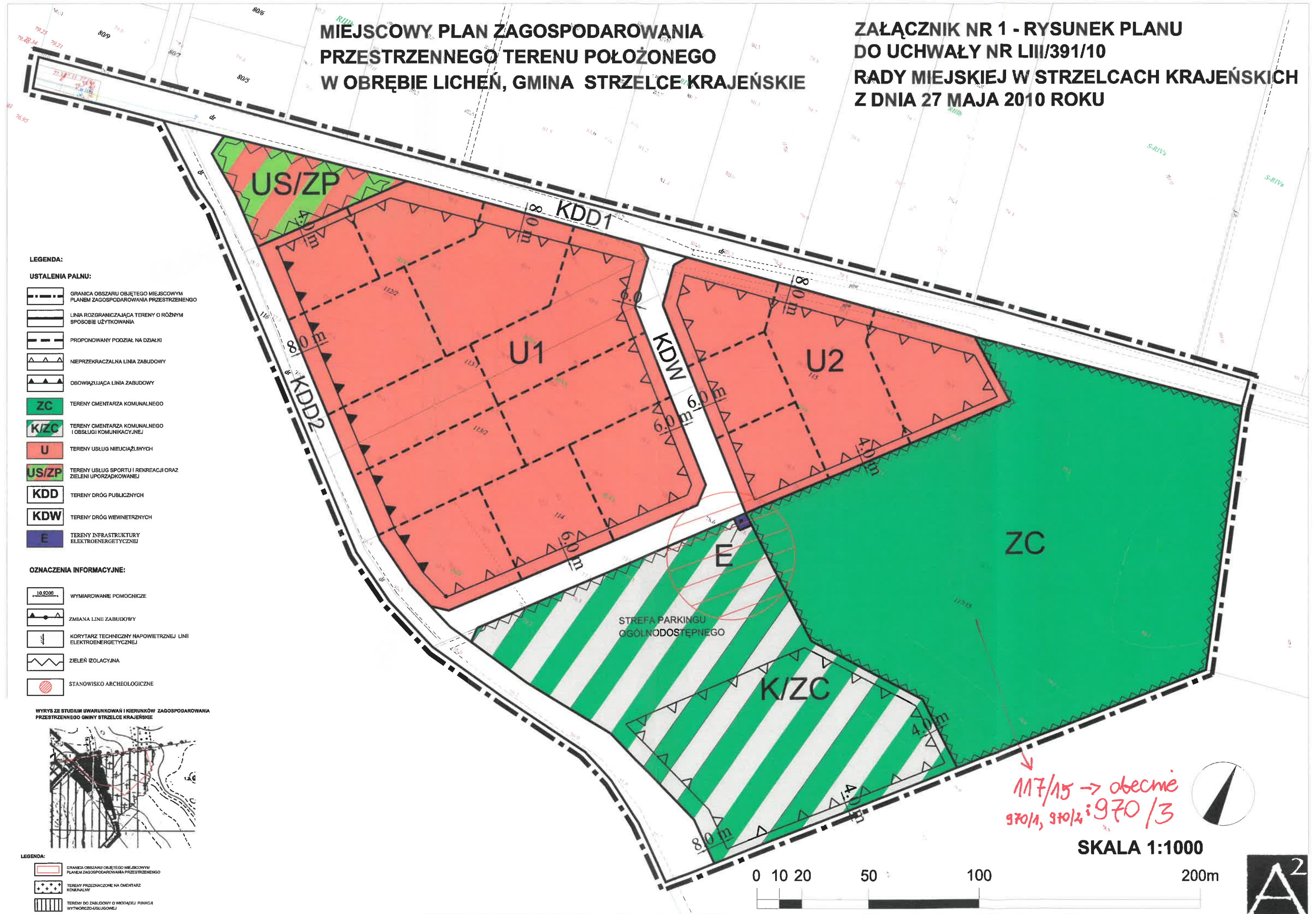
-  1:10 000 WYMIAROWANIE POMOCNICZE
-  ZMIANA LINII ZABUDOWY
-  KORYTARZ TECHNICZNY NAPOWIETRZNEJ LINII ELEKTROENERGETYCZNEJ
-  ZIELEŃ IZOLACYJNA
-  STANÓWISKO ARCHEOLOGICZNE

WYRYS ZE STUDIUM UWARUNKOWAŃ I KIERUNKÓW ZAGOSPODAROWANIA PRZESTRZENNEGO GMINY STRZELCE KRAJEŃSKIE



**LEGENDA:**

-  GRANICA OBSZARU OBJĘTEGO MIEJSCOWYM PLANEM ZAGOSPODAROWANIA PRZESTRZENNEGO
-  TERENY PRZEZNIACZONE NA CMENTARZ KOMUNALNY
-  TERENY DO ZABUDOWY O WODĄCEJ FUNKCJI WYTWORCZO-USŁUGOWEJ



**SKALA 1:1000**

