

Zarządzenie Nr 120.20.2019
Burmistrza Strzelec Krajeńskich
z dnia 03 lipca 2019 roku

w sprawie zmiany zarządzenia wprowadzającego regulamin funkcjonowania monitoringu wizyjnego na terenie miasta Strzelce Krajeńskie.

Na podstawie art. 9a ustawy z dnia 8 marca 1990 r. o samorządzie gminnym (Dz.U.2019.506 t.j.) w związku z art. 111 ustawy z dnia 10 maja 2018r. o ochronie danych osobowych (Dz. U. 2018.1000) zarządza się co następuje:

§ 1. Wprowadza się zmianę regulaminu funkcjonowania monitoringu wizyjnego na terenie miasta Strzelce Krajeńskie, stanowiącego załącznik do niniejszego zarządzenia.

§ 2. Nadzór nad wykonaniem zarządzenia powierza się pracownikowi zatrudnionemu na stanowisku do spraw komunikacji społecznej.

§ 3. Traci moc Zarządzenie Burmistrza Strzelec Krajeńskich nr 120.16.2018 z dnia 25 maja 2018r.

§ 4. Zarządzenie wchodzi w życie z dniem podpisania.

BURMISTRZ

Matyasz Feder



REGULAMIN FUNKCJONOWANIA MONITORINGU WIZYJNEGO NA TERENIE STRZELC KRAJEŃSKICH

Regulamin określa zasady funkcjonowania monitoringu wizyjnego miasta Strzelce Krajeńskie, reguły obserwacji, rejestracji i zapisu informacji, sposób zabezpieczania i udostępniania zgromadzonych danych, lokalizację kamer oraz określenie obszaru objętego monitoringiem.

§ 1 CEL I PRZEZNACZENIE MONITORINGU

Celem zastosowania systemu monitoringu wizyjnego jest podniesienie stanu bezpieczeństwa mieszkańców i osób przebywających na terenie miasta Strzelce Krajeńskie. Rejestracja obrazu z miejsc objętych miejskim monitoringiem ma na celu ograniczenie zachowań niepożądanych zagrażających zdrowiu i bezpieczeństwu użytkowników terenu, ograniczenie napadów, wybryków chuligańskich, kradzieży, niszczenia mienia, itp., ustalenie sprawców czynów naganych oraz poprawę przestrzegania zasad ruchu drogowego. System rejestracji takich zdarzeń umożliwi identyfikację i wyciągnięcie konsekwencji wobec sprawców takich czynów.

§ 2 OGÓLNE POSTANOWIENIA

1. Urząd Miejski w Strzelcach Krajeńskich z reprezentacją w osobie Burmistrza – Mateusza Federa w zakresie zastosowania monitoringu (wideo nadzoru) kieruje się zasadą adekwatności tj.: upoważniona osoba może pozyskiwać jedynie te dane, co do których istnieje uzasadnienie formalnoprawne ich pobierania oraz zasadą proporcjonalności tj.: doboru stosownej technologii monitoringu (wideo nadzoru).
2. Podczas bieżącej obsługi systemu analizowane są następujące aspekty:
 - a) nadzór eksploatacyjny,
 - b) bezpieczeństwo fizyczne oprogramowania jak i urządzeń systemu monitorującego,
 - c) szkolenia personelu zajmującego się systemem monitorującym,
 - d) zapewnienia adekwatnych środków technicznych i organizacyjnych w celu bezpiecznego przechowywania oraz archiwizacji nagrań z monitoringu.
3. Regulamin funkcjonowania monitoringu wizyjnego określa:
 - a) zasady stosowania systemu wideo nadzoru,
 - b) zakres stosowania systemu wideo nadzoru,
 - c) zasady rejestracji, zapisu oraz zabezpieczenia wideo nadzoru,
 - d) regulacje związane z udostępnieniem zapisu z monitoringu.

§ 3 PODSTAWA PRAWNA

Podstawę prawną umożliwiającą funkcjonowanie wideo nadzoru na terenie miasta Strzelce Krajeńskie określa art. 9a ustawy z dnia 8 marca 1990 r. o samorządzie gminnym (Dz.U.2018.994 t.j. z dnia 2018.05.24 ze zm.). w związku z art. 114 ustawy z dnia 10 maja 2018r. o ochronie danych osobowych (Dz. U. z 2018 r. poz. 1000 ze zm.)

§ 4 ZAKRES STOSOWANIA MONITORINGU

1. System wideo nadzoru składa się z następujących elementów:

- a) kamery rejestrujące zdarzenia,
- b) urządzenie rejestrujące oraz zapisujące materiał wideo na dysku twardym,
- c) monitor,
- d) szafa.

2. Prowadzenie obserwacji i zgrywanie materiału video odbywa się zdalnie za pomocą sieci internetowej przez wyznaczonego pracownika Urzędu Miejskiego w Strzelcach Krajeńskich, Funkcjonariuszy Komendy Powiatowej Policji w Strzelcach Krajeńskich oraz Komendy Powiatowej Straży Pożarnej w Strzelcach Krajeńskich.

3. Praca kamery podczas obserwacji wyznaczonego obszaru odbywa się: samoczynnie i całodobowo według wyznaczonej ścieżki kamer obrotowych i punktowo kamer stacjonarnych.

4. Zakres możliwych przetwarzanych informacji w powiązaniu z wizerunkiem utrwalonym na urządzeniu monitorującym jednostkę:

- a) wizerunek osoby
- b) nr rejestracyjny i marka pojazdu,
- c) czas i miejsce zdarzenia objętego monitoringiem,
- d) sposób zachowania się osób, których wizerunek utrwalono na urządzeniu rejestrującym obraz.

5. Rejestracji i zapisaniu materiału wideo na urządzeniu twardo dyskowym podlega tylko obraz.

6. Wideo nadzór funkcjonuje całodobowo, a zapis z monitoringu przechowywany jest na elektronicznym nośniku przez okres 21 dni, a następnie niszczone jest automatycznie po wypełnieniu dysku. Okres ten może być wydłużony, jeśli zajdzie uzasadniona konieczność przechowywania zapisu z monitoringu dla celów dowodowych w zakresie postępowania przygotowawczego prowadzonego przez stosowne organy.

§ 5 MIEJSCA OBJĘTE MONITORINGIEM

Na terenie miasta zainstalowano kamery, których ilość, rozmieszczenie oraz obszar widzenia, określone zostały w załączniku nr 1. (Załącznik nr 1 do niniejszego Regulaminu - Plan rozmieszczenia kamer i obszar objęty monitoringiem).

§ 6 OBOWIĄZEK INFORMACYJNY, OZNAKOWANIE

1. Informacja o wideo nadzorze na terenie miasta zamieszczona jest w Biuletynie Informacji Publicznej Gminy Strzelce Krajeńskie oraz w Punkcie Informacji Turystycznej ul. Katedralna 15 66-500 Strzelce Krajeńskie
2. Miejsca i teren monitorowany oznakowany jest tabliczkami, których wzór określono w pkt.5
3. Osoby przebywające na terenie objętym monitoringiem wyrażają jednocześnie zgodę na przetwarzanie ich wizerunku oraz wykonywanych czynności/zachowań, które zostaną zarejestrowane przez kamery systemu monitorującego.
4. Biorąc pod uwagę art. 47 Konstytucji RP, który stanowi, iż każdy ma prawo do ochrony prawnej życia prywatnego, rodzinnego, czci i dobrego imienia oraz do decydowania o swoim życiu osobistym, jednostka stosuje wideo nadzór z uwzględnieniem poszanowania prawa do prywatności mieszkańców i osób przebywających na terenie miasta.
4. Wzór tabliczki informacyjnej:



§ 7 WGLĄD DO MONITORINGU I UDOSTĘPNIANIE ZAPISÓW

1. Osobami upoważnionymi do obserwowania obrazu są:
 - a) Administrator Danych Osobowych (ADO),
 - b) Administrator Bezpieczeństwa Informacji (ABI) a od dnia 1 lipca 2018r. Inspektor Ochrony Danych Osobowych (IDO),
 - c) upoważnieni Funkcjonariusze Komendy Powiatowej Państwowej Straży Pożarnej,
 - d) upoważnieni Funkcjonariusze Komendy Powiatowej Policji w Strzelcach Krajeńskich,
 - e) inne uprawnione osoby/podmioty na mocy przepisów prawa.

2. Udostępnianie kopii zapisów z systemu monitoringu odbywa się na zasadach ściśle określonych w przepisach prawa i jest wykonywane tylko dla uprawnionych podmiotów.

3. Zgrywanie kopii zapisów z systemu monitoringu dla celów dowodowych w zakresie postępowania przygotowawczego prowadzonego przez stosowne organy wykonywane jest przez wyznaczonych pracowników tych organów i jednostek.

4. Upoważnienia do przetwarzania danych osobowych w ramach monitoringu wizyjnego, ich zmiana i modyfikacja nadawane są zgodnie z zakresem czynności służbowych, zgodnie z przyjętą Polityką Ochrony Danych Osobowych i Bezpieczeństwa Informatycznego w Urzędzie Miejskim w Strzelcach Krajeńskich.

5. Osoby, które mają wgląd w obraz zarejestrowany przez monitoring wizyjny zobowiązane są do przestrzegania przepisów prawa w zakresie ochrony danych osobowych oraz przyjętej Polityki Ochrony Danych Osobowych i Bezpieczeństwa Informatycznego w Urzędzie Miejskim w Strzelcach Krajeńskich.

6. Fakt udostępnienia nagrania do wglądu lub przekazania zostaje udokumentowany poprzez sporządzenie notatki służbowej przez upoważnionego pracownika Urzędu, na której kwitowany jest odbiór nagrania lub dokonywana jest adnotacja o wglądzie.

7. Przekazanie danych odnotowane jest w rejestrze udostępniania nagrań monitoringu w sposób chronologiczny, który zawiera w szczególności:




- a) imię i nazwisko, numer odznaki lub upoważnienia odbiorcy lub osoby upoważnionej do wglądu,
- b) data i godzina udostępnienia,
- c) rodzaj nośnika, wgląd,
- d) czego dotyczy nagranie,
- e) osoba przekazująca lub udostępniająca.





8. Rejestr udostępniania nagrań monitoringu prowadzi pracownik ds. komunikacji społecznej.




§ 8 POSTANOWIENIA KOŃCOWE

W sprawach nieuregulowanych niniejszym regulaminem decyzję podejmuje Burmistrz Strzelec Krajeńskich





Zał. nr 1 do Regulaminu funkcjonowania
monitoringu wizyjnego na terenie Strzelców Krajeńskich
- Plan rozmieszczenia kamer i obszar objęty monitoringiem

nazwa	lokalizacja kamery	obszar objęty monitoringiem
RYNEK	blok mieszkalny przy ul. Rynek 4 w Strzelcach Krajeńskich	 <p>2018-08-24 14:45:57</p> <p>RYNEK</p>
KOCIOŁ_SKWER	blok mieszkalny przy ul. Rynek 4 w Strzelcach Krajeńskich	 <p>KOCIOŁ SKWER</p> <p>2018-08-24 14:46:07</p>
PIT_OBOK_LED	elewacja budynku Punktu Informacji Turystycznej przy ul. Katedralnej 15	 <p>2018-08-27 13:50:35</p> <p>PIT_OBOK_LED</p>

<p>SZKOLA_MUZ_SK WER</p>	<p>elewacja budynku Państwowej Szkoły Muzycznej w Strzelcach Krajeńskich przy ul. Wojska Polskiego 12</p>	
<p>SZKOLA_MUZYCZ NA</p>	<p>elewacja budynku Państwowej Szkoły Muzycznej w Strzelcach Krajeńskich przy ul. Wojska Polskiego 12</p>	
<p>PSZOK 1</p>	<p>słup oświetleniowy na terenie Punktu Selektywnej Zbiórki Odpadów w Strzelcach Krajeńskich</p>	
<p>PSZOK 2</p>	<p>kontener socjalny na terenie Punktu Selektywnej Zbiórki Odpadów w Strzelcach Krajeńskich</p>	

<p>RONDO_NA_POCZTE</p>	<p>rondo w Strzelcach Krajeńskich, widok na wjazd od strony Gorzowa Wielkopolskiego</p>	
<p>RONDO_NA_TXM</p>	<p>rondo w Strzelcach Krajeńskich, widok na wjazd od strony Dobiegniewa</p>	
<p>MURY KAM 1</p>	<p>ulica Forteczna Północna</p>	

<p>MURY KAM 2</p>	<p>ulica Forteczna Północna</p>	
<p>MURY KAM 3</p>	<p>ulica Forteczna Południowa</p>	
<p>MURY KAM 4</p>	<p>ulica Forteczna Południowa</p>	
<p>MURY KAM 5</p>	<p>ulica Forteczna Południowa</p>	

<p>MURY KAM 6</p>	<p>ulica Forteczna Południowa</p>	
<p>MURY KAM 7</p>	<p>ulica Forteczna Północna</p>	
<p>MURY KAM 8</p>	<p>ulica Forteczna Północna</p>	
<p>J. GÓRNE CAM 1</p>	<p>przejście dla pieszych, ul. Strzelecka</p>	

J. GÓRNE CAM 2

boisko do siatkówki



J. GÓRNE CAM 3

plaża

